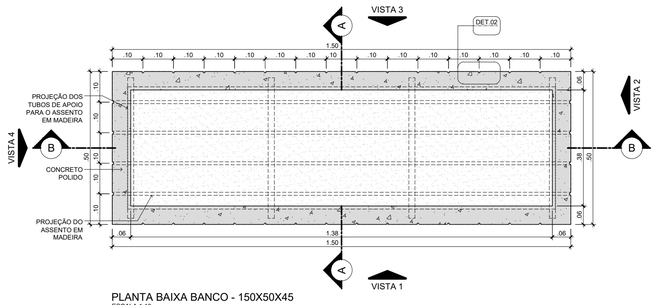

PLANTA BAIXA BANCO - 150X50X45
ESCALA 1:10

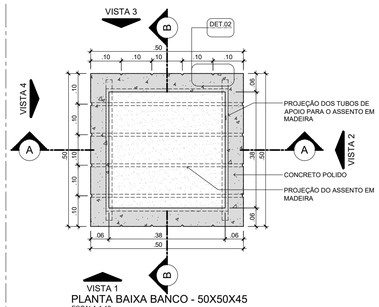

PLANTA BAIXA BANCO - 50X50X45
ESCALA 1:10

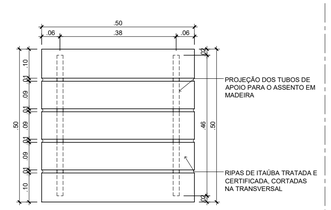

VISTA SUPERIOR
ESCALA 1:10

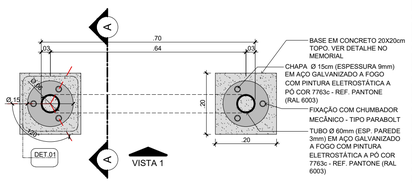

PLANTA BAIXA PARACICLO - MODELO 02- ENGASTADO
ESCALA 1:10

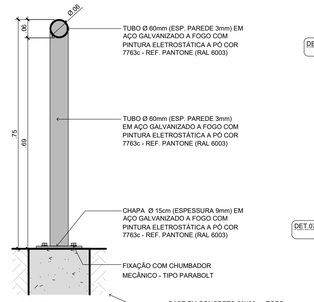

CORTE A-A
ESCALA 1:10

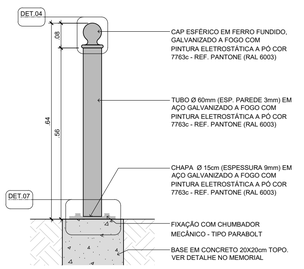

VISTA 1
ESCALA 1:10

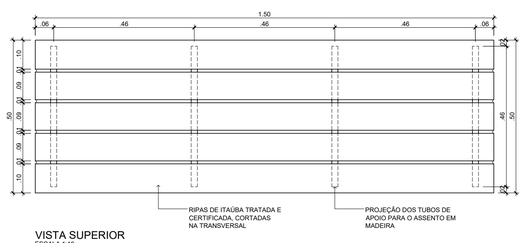

VISTA SUPERIOR
ESCALA 1:10

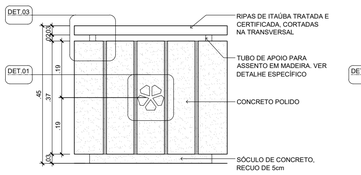

VISTAS 1 e 3
ESCALA 1:10

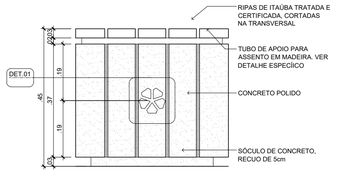

VISTAS 2 e 4
ESCALA 1:10

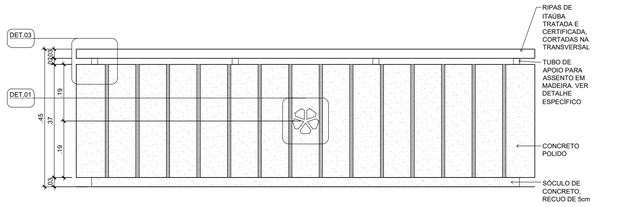

VISTAS 1 e 3
ESCALA 1:10

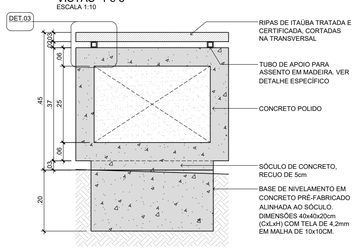

CORTE A-A
ESCALA 1:10

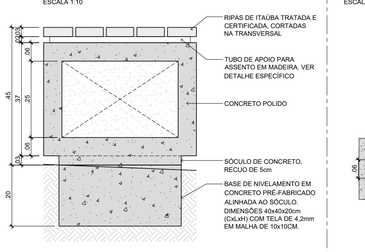

CORTE B-B
ESCALA 1:10

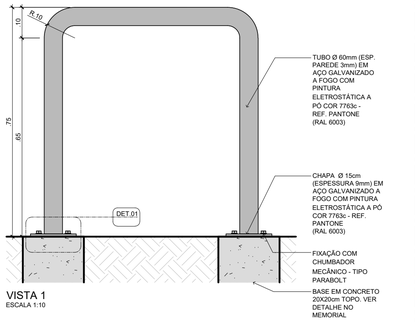

VISTA 1
ESCALA 1:10

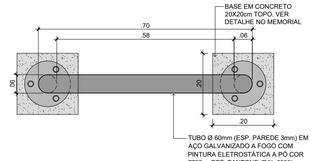

VISTA SUPERIOR
ESCALA 1:10



PLANTA BALIZADOR - MODELO 01 - CHUMBADO
ESCALA 1:10

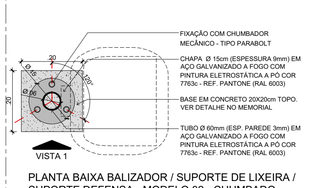

PLANTA BAIXA BALIZADOR / SUPORTE DE LIXEIRA / SUPORTE DEFENSA - MODELO 02 - CHUMBADO
ESCALA 1:10

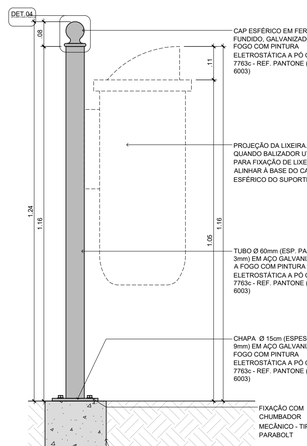

VISTA 1
ESCALA 1:10

Relação do aço por unidade instalada.

AÇO	N	DIAM (mm)	UNIT (cm)	TOTAL (cm)
CA60	2	5,0	50	150
CA50	1	6,3	150	300

Volume de concreto estacas = 0,005 m³
Volume de concreto bloco = 0,008 m³
Área da forma = 0,16 m²

NOTAS TÉCNICAS:
1 - A base de encoragem abriga os diversos tipos de mobiliários;
2 - Concreto Classe - fck 25MPa;
3 - O centro da armadura deverá coincidir com o centro do bloco e
4 - A fim de evitar perdas, a armadura é multipla de barras de 12,0m.

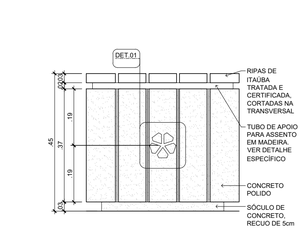

VISTAS 2 e 4
ESCALA 1:10

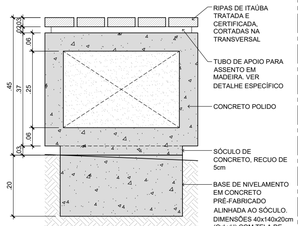

CORTE A-A
ESCALA 1:10

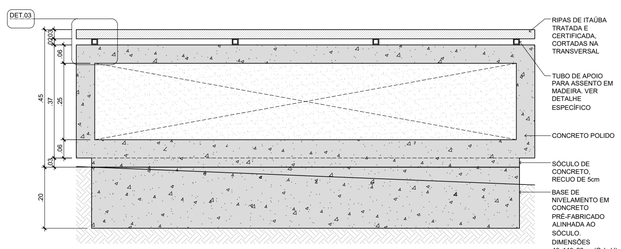

CORTE B-B
ESCALA 1:10

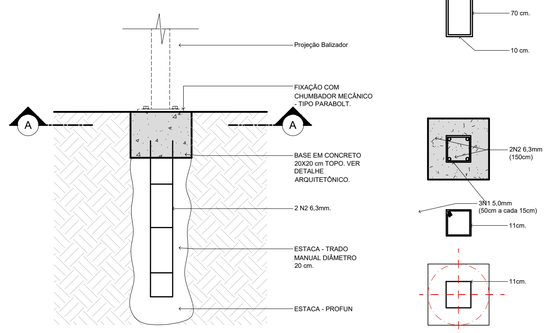

VISTA 01 - BLOCO - ESTACA - PERFIL SOLO
ESCALA 1:10

CORTE A-A
ESCALA 1:10

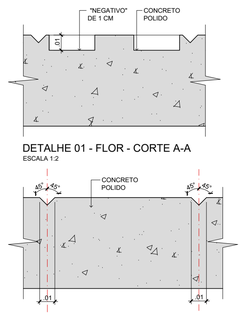

DETALHE 01 - FLOR - CORTE A-A
ESCALA 1:2

DETALHE 02 - CHANFRO 45º
ESCALA 1:2

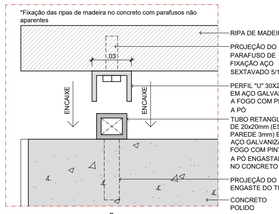

DETALHE 03 - FIXAÇÃO RIPAS DE MADEIRA
ESCALA 1:2

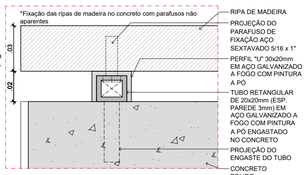

DETALHE 03 - FIXAÇÃO RIPAS DE MADEIRA
ESCALA 1:2

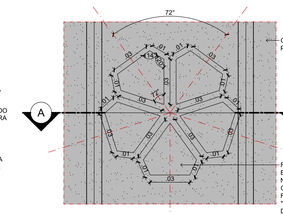

DETALHE 01 - FLOR
ESCALA 1:2

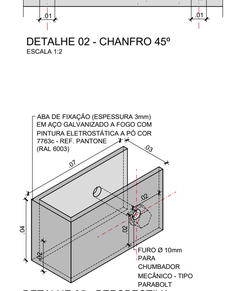

DETALHE 05 - PERSPECTIVA
ESCALA 1:2

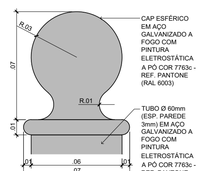

DETALHE 04
ESCALA 1:2

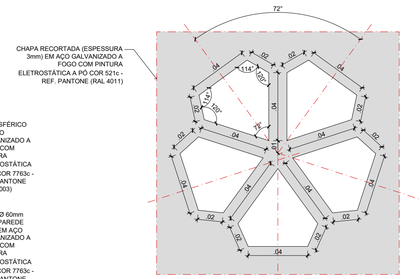

DETALHE 06
ESCALA 1:2

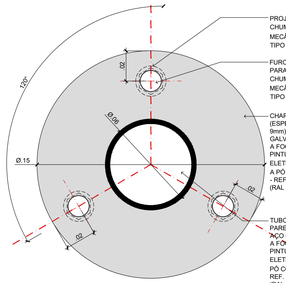

DETALHE 07 - PLANTA BAIXA
ESCALA 1:2

Documento assinado digitalmente
gov.br
ISADORA BERNARDO CISZ
Data: 09/02/2026 16:20:44-0300
Verifique em https://validar.iti.gov.br

GABRIEL ESTEVES RIBEIRO:37012969873
Assinado de forma digital por GABRIEL ESTEVES RIBEIRO:37012969873
Dados: 2026.02.12 09:21:14 -03'00'

SEGUNDA ETAPA DO PARQUE 25 DE JULHO
RODOVIA VEREADOR ARNO KRELLING - SC 418, 251 - DONA FRANCISCA

PROJETO EXECUTIVO - ACESSO

DETALHAMENTO MOBILIÁRIO PADRÃO

DATA JUN / 2025
ESCALA INDICADA
UNIDADE UPL.APE
CÓDIGO
REQUERENTE PMJ
AUTOR ISADORA BERNARDO CISZ
CAU-SC A257474-8

25 / 32

PREFEITURA MUNICIPAL DE JOINVILLE

SECRETARIA DE PESQUISA E PLANEJAMENTO URBANO

DETALHAMENTOS_20_08_2025.dwg

4 JUNHO 2025

Anexo ACESSO_PE_URB-PAI 25.23 (0243756) SEI 25.0.195091-1 / pg. 1

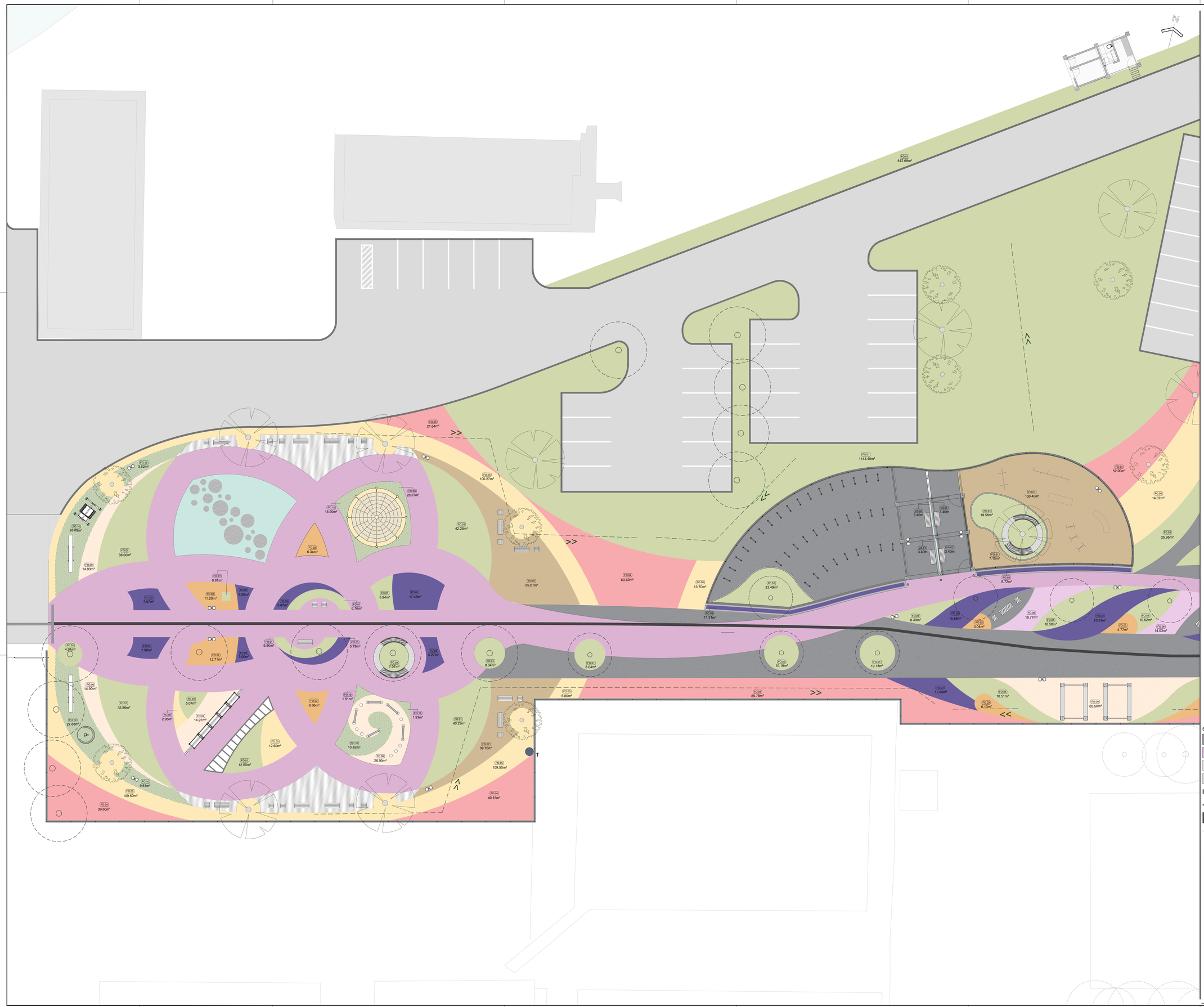

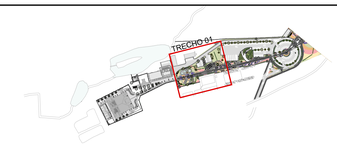

PLANTA DE SITUAÇÃO
ESCALA 1:5.000

NOTA:
ENTRE OS CANTEIROS E ÁREAS BRITADAS ULTILIZAR SEPARADOR LIMITADOR DE JARDIM DE PLÁSTICO, ALTURA DE 11,5cm, COM BORDA, NA COR VERDE. EM ÁREAS ENTRE CANTEIROS E CAMINHOS EM CONCRETO, PAVER OU GRAOIL, NÃO É NECESSÁRIO ACRESCENTAR A DIVISÓRIA.

O PROJETO DE PAISAGISMO ESTÁ COMPATIBILIZADO COM O PROJETO DE DRENAGEM, DESSA FORMA, É IMPRESCINDÍVEL QUE SE SIGA OS DETALHAMENTOS DAS ÁREAS DE TALVEGUE, SUMIDOUROS, VERTEDOUROS E OUTROS EQUIPAMENTOS DE MANEJO DAS ÁGUAS, CONTEMPLADOS NO PROJETO DE DRENAGEM.

A PARTIR DOS VERTEDOUROS, CONFORME PROJETO DE DRNAGEM, OS TALVEGUES DEVERÃO POSSUIR INCLINAÇÃO MINIMA DE 0,5% EM DIREÇÃO AOS SUMIDOUROS.

GEORREFERENCIAMENTO

P1
X = 708146,91
Y = 7100247,96

P2
X = 708157,45
Y = 7100274,34

P3
X = 708178,61
Y = 7100273,72

VEGETAÇÃO E MATERIAIS DE FORRAÇÃO

FO.06	SOLO NATURAL/ PALMEIRAS	FO.04	HEMEROCALLIS 1046,58 m² (10 mudas por m²)	FO.08	LAJÃO DE PEDRA GOIÁS 62,35 m²
FO.01	GRAMA-ESMERALDA Zoysia japonica 3442,04 m²	FO.05	LANTANA CAMARA 926,46 m² (3 mudas por m²)	FO.09	PISO EMBORRACHADO BEGE REF. PANTONE 13-1106tcx 165,45 m²
FO.02	COSMOS Cosmos bipinnatus 495,33 m² (7 mudas por m²)	FO.06	BRITA ZERO COR ROSA 162,36 m²	FO.10	PISO EMBORRACHADO VERDE REF. PANTONE 2263c 158,79 m²
FO.03	FLOR DE ÉPOCA Sunpatiens 308,17 m² (7 mudas por m²)	FO.07	BRITA ZERO COR BEGE 230,65 m²		SEPARADOR DE CANTEIRO 1.262,91 m

VEGETAÇÃO ARBÓREA

	ÁRVORE EXISTENTE 56 un.		PAU-FERRO 1 un.
	QUARESMEIRA 39 un.		TIPUANA TIPU 15 un.

DO TOTAL DE ÁRVORES A SEREM PLANTADAS, 08 SERÃO MUDAS DE REPOSIÇÃO FLORESTAL

VEGETAÇÃO ARBUSTIVA

VA.01	TUMBÉRGIA AZUL Thunbergia grandiflora 16,20m (1 muda por m)	
VA.02	SAPATINHO DE JUDIA Thunbergia mysorensis 15,20m (1 muda por m)	
VA.03	HERA Hedera caranensis 12,80m (1 muda por m)	

IMAGENS DE REFERÊNCIA


GRAMA-ESMERALDA
Zoysia japonica


QUARESMEIRA

COSMOS
Cosmos bipinnatus

TIPUANA TIPU

FLOR DE ÉPOCA
Sunpatiens


HEMEROCALLIS


LANTANA CAMARA


BRITA ZERO COR ROSA


BRITA ZERO COR BEGE


PAU-FERRO

LAJÃO DE PEDRA GOIÁS

TUMBÉRGIA AZUL
Thunbergia grandiflora

PISO EMBORRACHADO EPDM COR BEGE

SAPATINHA DE JUDIA
Thunbergia mysorensis

PISO EMBORRACHADO EPDM COR VERDE

HERA
Hedera Caranensis

SUPERFÍCIES

- PLACA CIMENTICIA VIBRO PRENSADO CINZA — Projeto de pavimentação
- PLACA CIMENTICIA VIBRO PRENSADO ROSA
- DECK DE MADEIRA
- PAVER NATURAL — Projeto de pavimentação
- PISO TÁTIL
- MEIO FIO EXTRUSADO — Projeto de pavimentação
- ASFALTO — Projeto de pavimentação
- TALVEGUE

MOBILIÁRIO ESPECIAL

FL.01	FLOREIRA PERGOLADO 3400x400x40cm	
BA.02	BANCO CIRCULAR	
BO.01	BALANÇO SIMPLES	
BO.02	BALANÇO DUPLO	
BO.03	BALANCO PCD	
GI.01	GIRA-GIRA PCD	
CA.01	CANTEIRO ELEVADO 6241322406	
CA.02	CANTEIRO ELEVADO 6241322405	
PO.01	PORTÃO 120cm	
PO.02	PORTÃO PRINCIPAL 20.70m	
	GRADIL DE TELA ENFUECIDA RAL 6009	

MOBILIÁRIO PADRÃO

BL.02	BALIZADOR	
BA.01	BANCO 50x50x45cm	
BA.02	BANCO 150x50x45cm	
LI.01	LIXEIRAS DE PLÁSTICO	
PA.01	PARACICLO	

INFRAESTRUTURA: ILUMINAÇÃO

PI.01	POSTE DE ILUMINAÇÃO DUPLO PRETO FOSCO RAL 9005
PI.02	POSTE DE ILUMINAÇÃO SIMPLES PRETO FOSCO RAL 9005
BI.01	BALIZADOR ELEVADO PRETO RAL 9005
BI.02	BALIZADOR DE CHÃO PRETO RAL 9005

HIDRÁULICO

BI.01	PONTO DE AGUA PARA DERIVAÇÃO DA IRRIGAÇÃO

govbr — Documento assinado digitalmente
ISADORA BERNARDO CISZ
Data: 02/02/2026 23:27:11-0300
Verifique em https://validar.iti.gov.br

GABRIEL ESTEVES RIBEIRO:37012960873 — Assinado de forma digital por GABRIEL ESTEVES RIBEIRO:37012960873
Dados: 2026.02.12 04:26:49 -03'00'

SEGUNDA ETAPA DO PARQUE 25 DE JULHO
RODOVIA VEREADOR ARNO KRELLING - SC 418, 251 - DONA FRANCISCA

PROJETO EXECUTIVO - ACESSO
PROJETO DE PAISAGISMO
DELIMITAÇÃO CANTEIROS
TRECHO 01

DATA: JANEIRO / 2026
ESCALA: 1:125
UNIDADE: UPL APE
CÓDIGO:
REQUERENTE: PMJ
AUTOR: ISADORA BERNARDO CISZ
CAU/SC A2574-6

26 / 32

PREFEITURA MUNICIPAL DE JOINVILLE
SECRETARIA DE PESQUISA E PLANEJAMENTO URBANO

Anexo I ACESSO_PE_URB-PAU-SE 0354377 (0)

24MAR07ACC_PARA0407ACC_Page 05_05_01-01.dwg
30 de janeiro de 2026

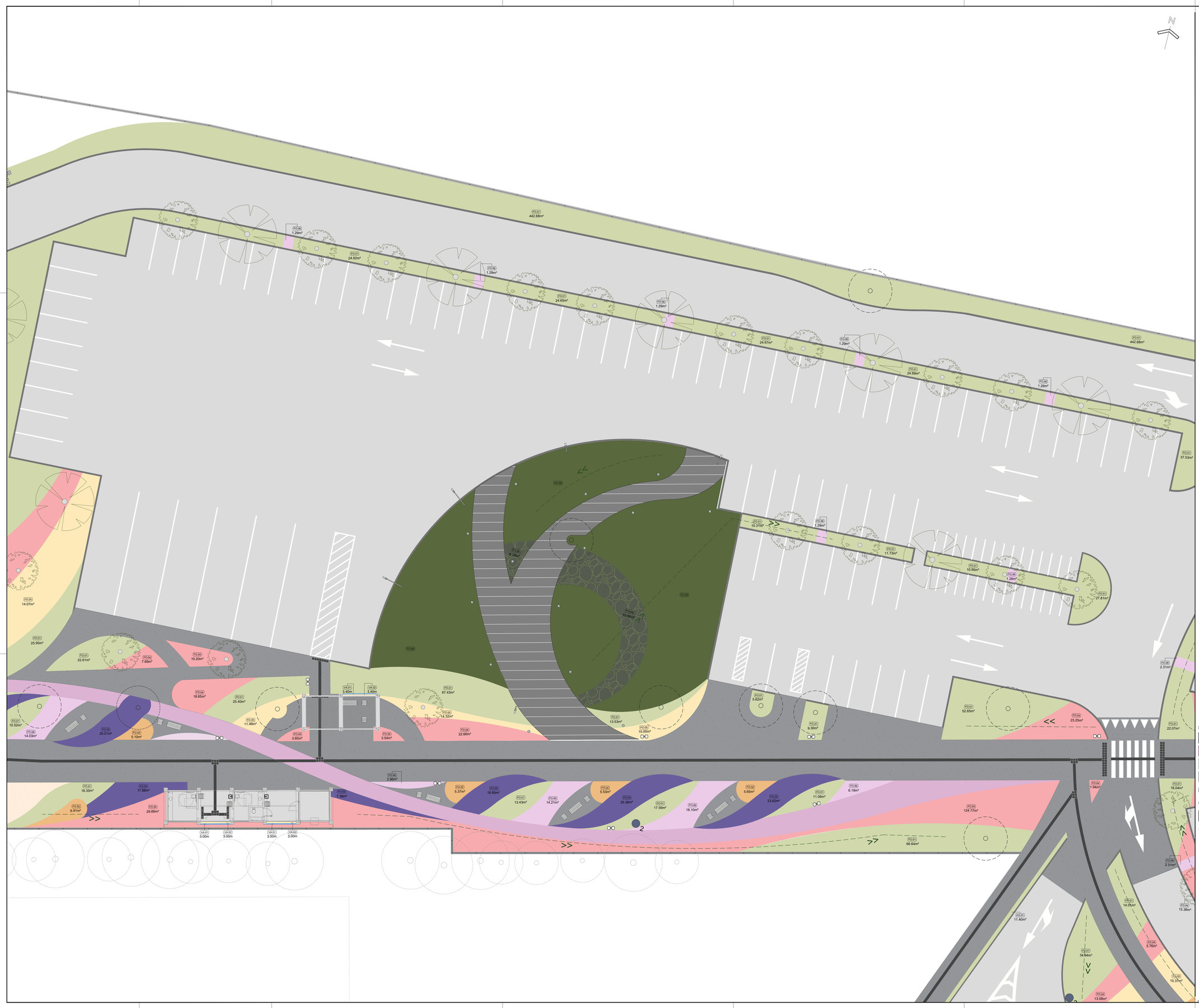
FO.01
442.68m²
FO.01
24.62m²
FO.05
1.29m²
FO.01
24.65m²
FO.01
24.67m²
FO.01
24.69m²
FO.01
442.68m²
FO.01
37.53m²
FO.05
1.29m²
FO.05
1.29m²
FO.05
1.29

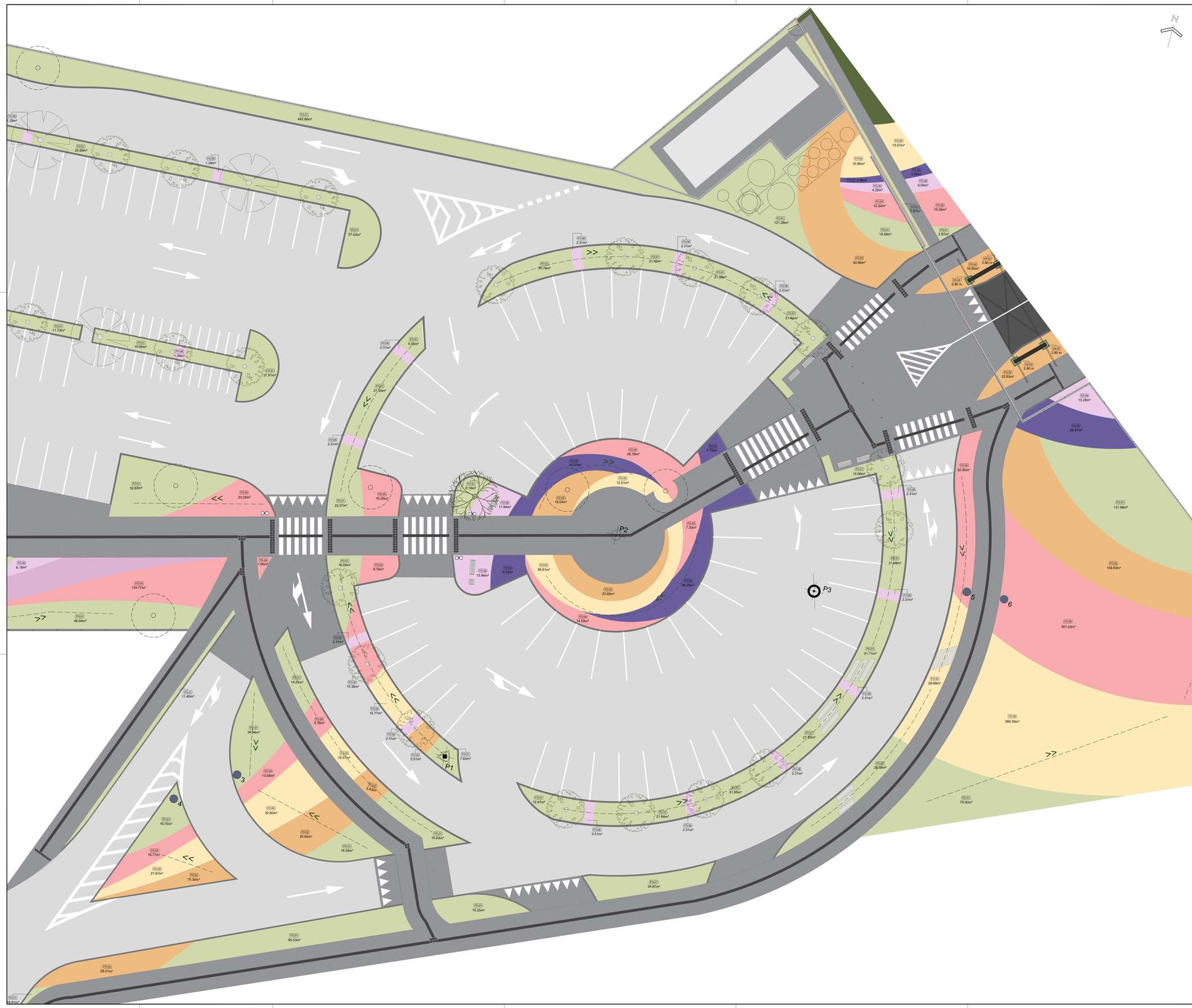
N
P1
P2
P3
1
2
3
4
5
6
FO.01 442.68m²
FO.01 37.53m²
FO.01 24.69m²
FO.01 1.29m²
FO.01 121.28m²
FO.01 92.86m²
FO.01 19.59m²
FO.01 13.57m²
FO.01 7.67m²
FO.01 2.67m²
FO.01 11.73m²
FO.01 10.95m²
FO.01 27.81m²
FO.01 20.76m²
FO.01 21.66m²
FO.01 21.55m²
FO.01 21.14m²
FO.01 21.55m²
FO.01 5.50m²
FO.01 22.07m²
FO.01 16.20m²
FO.01 52.65m²
FO.01 23.25m²
FO.01 9.18m²
FO.01 4.70m²
FO.01 18.04m²
FO.01 9.70m²
FO.01 66.64m²
FO.01 124.77m²
FO.01 6.19m²
FO.01 11.40m²
FO.01 34.94m²
FO.01 14.07m²
FO.01 5.76m²
FO.01 10.37m²
FO.01 5.83m²
FO.01 13.08m²
FO.01 32.60m²
FO.01 25.65m²
FO.01 18.29m²
FO.01 16.83m²
FO.01 16.75m²
FO.01 16.77m²
FO.01 21.67m²
FO.01 15.30m²
FO.01 9.31m²
FO.01 58.53m²
FO.01 28.01m²
FO.01 24.87m²
FO.01 19.25m²
FO.01 131.68m²
FO.01 159.63m²
FO.01 301.03m²
FO.01 384.30m²
FO.01 78.50m²
FO.01 29.38m²
FO.01 12.97m²
FO.01 21.64m²
FO.01 21.65m²
FO.01 21.71m²
FO.01 21.68m²
FO.01 21.62m²
FO.01 15.06m²
FO.01 38.47m²
FO.01 7.65m²
FO.02 26.76m²
FO.02 25.37m²
FO.02 12.51m²
FO.02 18.04m²
FO.02 23.80m²
FO.02 14.53m²
FO.02 36.25m²
FO.02 18.95m²
FO.02 22.63m²
FO.03 9.52m²
FO.03 13.94m²
FO.03 3.24m²
FO.03 2.56m²
FO.03 4.20m²
FO.03 10.90m²
FO.03 36.61m²
FO.03 28.68m²
FO.04 15.39m²
FO.04 5.00m²
FO.04 12.20m²
FO.04 7.30m²
FO.04 32.30m²
FO.04 13.28m²
FO.04 2.31m²
FO.05 21.65m²
FO.05 36.61m²
FO.05 28.68m²
FO.05 13.94m²
FO.05 9.52m²
FO.05 3.24m²
FO.05 2.56m²
FO.05 4.20m²
FO.05 10.90m²
FO.05 13.57m²
FO.05 7.67m²
FO.05 2.67m²
FO.05 15.39m²
FO.05 5.00m²
FO.05 12.20m²
FO.05 7.30m²
FO.05 32.30m²
FO.05 13.28m²
FO.05 2.31m²
FO.06 2.31m²
FO.06 1.29m²
FO.06 1.26m²
FO.06 6.19m²
FO.06 1.94m²
FO.06 2.31m²
FO.06 15.38m²
FO.06 15.77m²
FO.06 2.31m²
FO.06 5.57m²
FO.06 2.31m²
FO.06 2.31m²
FO.06 2.31

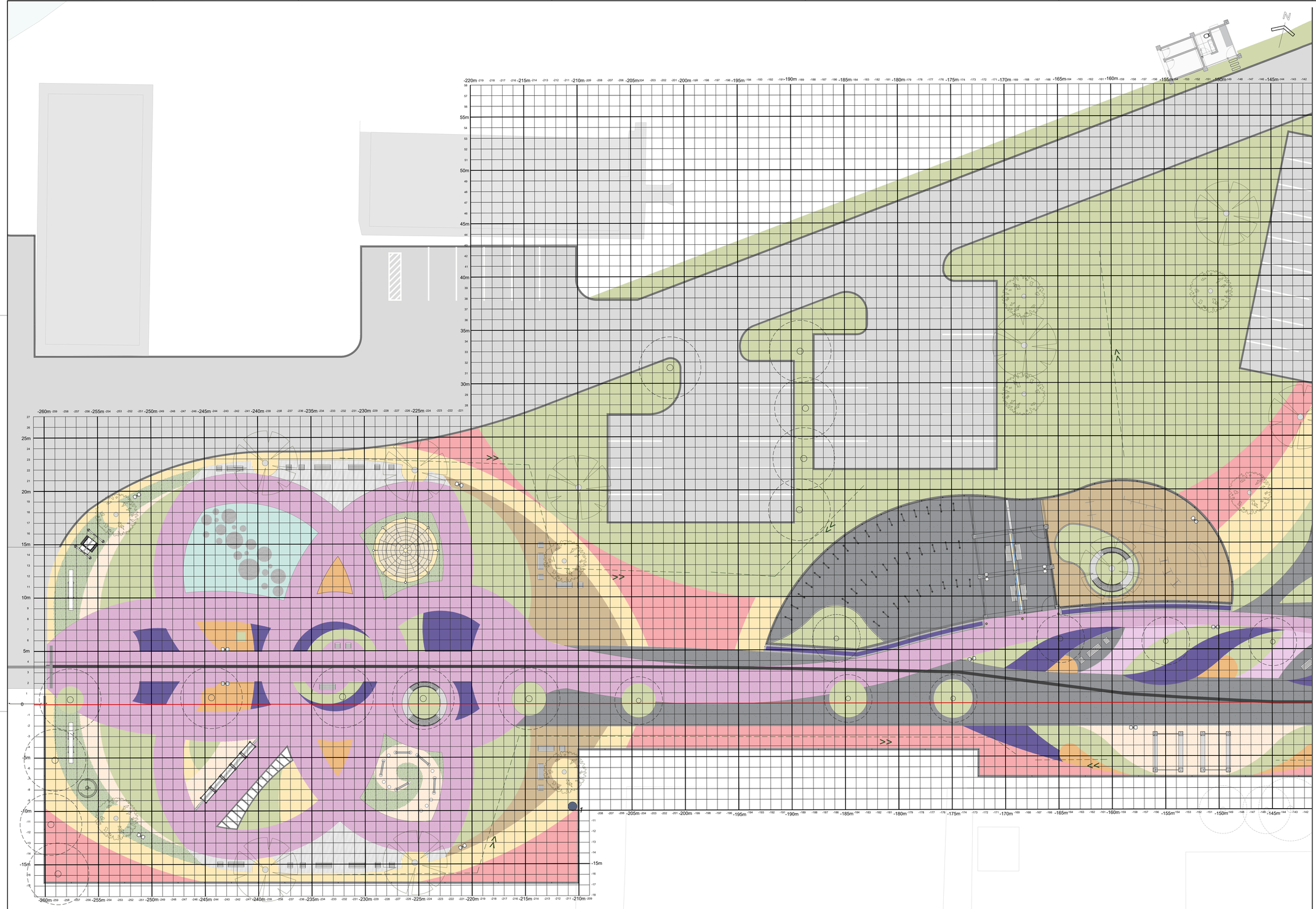

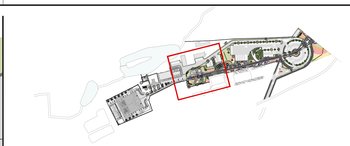

PLANTA DE SITUAÇÃO
ESCALA 1:5.000

NOTA:
ENTRE OS CANTEIROS E ÁREAS BRITADAS ULTILIZAR SEPARADOR LIMITADOR DE JARDIM DE PLÁSTICO, ALTURA DE 11,5cm, COM BORDA NA COR VERDE. EM ÁREAS ENTRE CANTEIROS E CAMINHOS EM CONCRETO, PAVER OU GRAMA, NÃO É NECESSÁRIO ACRESCENTAR A DIVISÓRIA.

O PROJETO DE PAISAGISMO ESTÁ COMPATIBILIZADO COM O PROJETO DE DRENAGEM DE DEMAIS FORMAS E IMPRESCINDÍVEL QUE SEJAM SEGUIDOS OS DETALHAMENTOS DAS ÁREAS DE TALVEGUE, SUMIDOUROS, VERTEDOUROS E OUTROS EQUIPAMENTOS DE MANEJO DAS ÁGUAS, CONTEMPLADOS NO PROJETO DE DRENAGEM.

A PARTIR DOS VERTEDOUROS, CONFORME PROJETO DE DRNAGEM, OS TALVEGUES DEVERÃO POSSUIR INCLINAÇÃO MINIMA DE 0,5% EM DIREÇÃO AOS SUMIDOUROS.

GEORREFERENCIAMENTO

P1
X = 718145,91
Y = 7100247,96

P2
X = 718157,45
Y = 7100274,34

P3
X = 718178,61
Y = 7100273,72

VEGETAÇÃO E MATERIAIS DE FORRAÇÃO

FO.00	SOLO NATURAL/ PALMEIRAL	FO.04	HEMEROCALLIS 1046,58 m² (10 mudas por m²)	FO.08	LAJÃO DE PEDRA GOIAS 82,35 m²
FO.01	GRAMA-ESMERALDA Zoysia japonica 3442,04 m²	FO.05	LANTANA CAMARA 926,48 m² (5 mudas por m²)	FO.09	PISO EMBORRACHADO BEGE REF. PANTONE 13-1106tcx 165,45 m²
FO.02	COSMOS Cosmos bipinnatus 495,33 m² (7 mudas por m²)	FO.06	BIRTA ZERO COR ROSA 162,36 m²	FO.10	PISO EMBORRACHADO VERDE REF. PANTONE 2293c 106,79 m²
FO.03	FLOR DE ÉPOCA Bunyaltera 358,17 m² (7 mudas por m²)	FO.07	BIRTA ZERO COR BEGE 239,65 m²		SEPARADOR DE CANTEIRO 1.262,91 m

VEGETAÇÃO ARBÓREA

	ÁRVORE EXISTENTE 56 un.		PAU-FERRO 1 un.
	QUARESMEIRA 39 un.		TIPUANA TIPU 15 un.

DO TOTAL DE ARVORES A SEREM PLANTADAS, 08 SERÃO MUDAS DE REPOSIÇÃO FLORESTAL

VEGETAÇÃO ARBUSTIVA

VA.01	TUMBÉRGIA AZUL Thunbergia grandiflora 16,20m (1 muda por m)	
VA.02	SAPATINHO DE JUDIA Thunbergia mysorensis 16,20m (1 muda por m)	
VA.03	HERA Hedera canariensis 12,80m (1 muda por m)	

DECK DE MADEIRA

PAVER NATURAL
Projeto de pavimentação

PISO TÁTIL

MEIO FIO EXTRUSADO
Projeto de pavimentação

ASFALTO
Projeto de pavimentação

TALVEGUE

BO.01 BALANÇO DUPLO

BO.02 BALANÇO PCD

GI.01 GIRA-GIRA PCD

CA.01 CANTEIRO ELEVADO 62X132X90

CA.02 CANTEIRO ELEVADO 62X132X65

PO.01 PORTÃO 120cm

PO.02 PORTÃO PRINCIPAL 20,70m

GRADIL DE TELA ENRIJECIDA RAL 9009

LI.01 LIXEIRAS DE PLÁSTICO

PA.01 PARACICLO

INFRAESTRUTURA: ILUMINAÇÃO

PI.01 POSTE DE ILUMINAÇÃO DUPLO PRETO FOSCO RAL 9005

PI.02 POSTE DE ILUMINAÇÃO SIMPLES PRETO FOSCO RAL 9005

BI.01 BALIZADOR ELEVADO PRETO RAL 9005

BI.02 BALIZADOR DE CHÃO PRETO RAL 9005

HIDRÁULICO

BI.01 PONTO DE ÁGUA PARA DERIVAÇÃO DA IRRIGAÇÃO

govbr Documento assinado digitalmente
ISADORA BERNARDO CISZ
Data: 03/02/2026 13:43:27-0300
Verifique em https://validar.iti.gov.br

GABRIEL ESTEVES RIBEIRO:37012969873
Assinado de forma digital por GABRIEL ESTEVES RIBEIRO:37012969873
Dados: 2026-02-13 09:19:58 -03'00'

SEGUNDA ETAPA DO PARQUE 25 DE JULHO
RODOVIA VEREADOR ARNO KRELLING - SC 418, 251 - DONA FRANCISCA

PROJETO EXECUTIVO - ACESSO

PROJETO DE PAISAGISMO
GRID PARA LOCAÇÃO
TRECHO 01

DATA: JANEIRO / 2026
ESCALA: 1:125
ARQUIVO: UPL.APE
CÓDIGO:
REQUERENTE: PMJ

AUTOR: ISADORA BERNARDO CISZ
CAU-SC A257474-6

29
32

PREFEITURA MUNICIPAL DE JOINVILLE

SECRETARIA DE PESQUISA E PLANEJAMENTO URBANO

URBANISTICO-PAISAGISTICO_Prest 03_SE_01-75.dwg

Anexo I ACESSO_PE_UPB-PPAE_25-SUP (SEI 25.0.195091-1 pg 5 de 5)



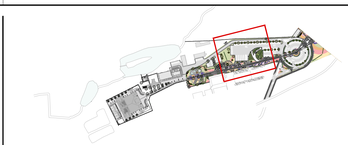

PLANTA DE SITUAÇÃO
ESCALA 1:5.000

NOTA:
ENTRE OS CANTEIROS E ÁREAS BRITADAS ULTILIZAR SEPARADOR LIMITADOR DE JARDIM DE PLÁSTICO, ALTURA DE 11,5cm, COM BORDA NA COR VERDE. EM ÁREAS ENTRE CANTEIROS E CAMINHOS EM CONCRETO, PAVER OU GRAMA, NÃO É NECESSÁRIO ACRESCENTAR A DIVISÓRIA.

O PROJETO DE PAISAGISMO ESTÁ COMPATIBILIZADO COM O PROJETO DE PAVIMENTAÇÃO DESSA FORMA, É IMPRESCINDÍVEL QUE SEJAM SEGUIDOS OS DETALHAMENTOS DAS ÁREAS DE TALVEGUE, SUMIDOUROS, VERTEDOUROS E OUTROS EQUIPAMENTOS DE MANEJO DAS ÁGUAS, CONTEMPLADOS NO PROJETO DE DRENAGEM.

A PARTIR DOS VERTEDOUROS, CONFORME PROJETO DE DRNAGEM, OS TALVEGUES DEVERÃO POSSUIR INCLINAÇÃO MÍNIMA DE 0,5% EM DIREÇÃO AOS SUMIDOUROS.

GEORREFERENCIAMENTO

P1
X = 718145,91
Y = 7100247,96

P2
X = 718157,43
Y = 7100274,34

P3
X = 718178,61
Y = 7100273,72

VEGETAÇÃO E MATERIAIS DE FORRAÇÃO

PO.00	SOLO NATURAL/ PALMEIRAS	PO.04	HEMEROCALLIS 1046,58 m² (10 mudas por m²)	PO.08	LAJÃO DE PEDRA GOIAS 82,39 m²
PO.01	GRAMA-ESMERALDA Zoysia japonica 3442,04 m²	PO.05	LANTANA CAMARA 926,48 m² (5 mudas por m²)	PO.09	PISO EMBORRACHADO BEGE REF. PANTONE 13-1106tcx 165,45 m²
PO.02	COSMOS Cosmos bipinnatus 495,33 m² (7 mudas por m²)	PO.06	BRITA ZERO COR ROSA 162,36 m²	PO.10	PISO EMBORRACHADO VERDE REF. PANTONE 2293c 106,79 m²
PO.03	FLOR DE ÉPOCA Bunyaderra 358,17 m² (7 mudas por m²)	PO.07	BRITA ZERO COR BEGE 239,65 m²		SEPARADOR DE CANTEIRO 1.262,91 m

VEGETAÇÃO ARBÓREA

ÁRVORE EXISTENTE
56 un.

QUARESMEIRA
39 un.

PAU-FERRO
1 un.

TIPUANA TIPU
15 un.

DO TOTAL DE ARVORES A SEREM PLANTADAS, 08 SERÃO MUDAS DE REPOSIÇÃO FLORESTAL

VEGETAÇÃO ARBUSTIVA

VA.01 TUMBÉRGIA AZUL
Thunbergia grandiflora
16,20m (1 muda por m)

VA.02 SAPATINHO DE JUDIA
Impatiens walleriana
16,20m (1 muda por m)

VA.03 HERA
Hedera canariensis
12,80m (1 muda por m)

DECK DE MADEIRA

PAVER NATURAL
Projeto de pavimentação

PISO TÁTIL

MEIO FIO EXTRUSADO
Projeto de pavimentação

ASFALTO
Projeto de pavimentação

TALVEGUE

BO.02 BALANÇO DUPLO

BO.03 BALANCO PCD

GI.01 GIRA-GIRA PCD

CA.01 CANTEIRO ELEVADO
624132cm

CA.02 CANTEIRO ELEVADO
624132cm

PO.01 PORTÃO 120cm

PO.02 PORTÃO PRINCIPAL
20,15m

GRADIL DE TELA ENRIJECIDA
RAL 9009

LI.01 LIXEIRAS DE PLÁSTICO

PA.01 PARACICLO

INFRAESTRUTURA:

ILUMINAÇÃO

PI.01 POSTE DE ILUMINAÇÃO DUPLO PRETO FOSCO RAL 9005

PI.02 POSTE DE ILUMINAÇÃO SIMPLES PRETO FOSCO RAL 9005

BI.01 BALIZADOR ELEVADO PRETO RAL 9005

BI.02 BALIZADOR DE CHÃO PRETO RAL 9005

HIDRÁULICO

BI.01 PONTO DE AGUA PARA DERIVAÇÃO DA IRRIGAÇÃO

govbr
Documento assinado digitalmente
ISADORA BERNARDO CISZ
Data: 30/01/2026 17:44:27-0300
Verifique em https://verificar.iti.gov.br

GABRIEL ESTEVES RIBEIRO:37012906872
Assinado de forma digital por GABRIEL ESTEVES RIBEIRO:37012906872
Dados: 2026.02.13 09:17:48 -03'00'

SEGUNDA ETAPA DO PARQUE 25 DE JULHO
RODOVIA VEREADOR ARNO KRELLING - SC 418, 251 - DONA FRANCISCA

PROJETO EXECUTIVO - ACESSO

PROJETO DE PAISAGISMO
GRID PARA LOCAÇÃO
TRECHO 02

DATA JANEIRO / 2026
ESCALA 1:125
UNIDADE UPL_APE
CÓDIGO
REQUERENTE PMJ

AUTOR ISADORA BERNARDO CISZ
CAU/SC A297474-8

30
32

PREFEITURA MUNICIPAL DE JOINVILLE

SECRETARIA DE PESQUISA E PLANEJAMENTO URBANO

ORDENAMENTO PAISAGÍSTICO_Folha 03_30_26-15.dwg

Anexo ACESSO_PE_LIMS_PAU_25-02 (1405736)

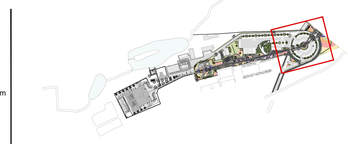

PLANTA DE SITUAÇÃO
ESCALA 1:5.000

NOTA:
ENTRE OS CANTEIROS E ÁREAS BRITADAS ULTILIZAR SEPARADOR LIMITADOR DE JARDIM DE PLÁSTICO, ALTURA DE 11.5cm, COM BORDA NA COR VERDE, EM ÁREAS ENTRE CANTEIROS E CAMINHOS EM CONCRETO, PAVER OU GRAMA, NÃO É NECESSÁRIO ACRESCENTAR A DIVISÓRIA.

O PROJETO DE PAISAGISMO ESTÁ COMPATIBILIZADO COM O PROJETO DE DRENAGEM, PORÉM DEVERÁ SER REVISADO APÓS OS DEVIDOS DETALHAMENTOS DAS ÁREAS DE TALVEGUE, SUMIDOUROS, VERTEDOUROS E OUTROS EQUIPAMENTOS DE MANEJO DAS ÁGUAS, CONTEMPLADOS NO PROJETO DE DRENAGEM.

A PARTIR DOS VERTEDOUROS, CONFORME PROJETO DE DRNAGEM, OS TALVEGUES DEVERÃO POSSUIR INCLINAÇÃO MINIMA DE 0.5% EM DIREÇÃO AOS SUMIDOUROS.

GEORREFERENCIAMENTO

P1
X = 718145,91
Y = 7102247,96

P2
X = 718157,45
Y = 7102274,34

P3
X = 718178,61
Y = 7102273,72

VEGETAÇÃO E MATERIAIS DE FORRAÇÃO

PO.00	SOLO NATURAL/ PALMEIRAS	PO.04	HEMEROCALLIS 1046,58 m² (10 mudas por m²)	PO.08	LAJÃO DE PEDRA GOIAS 82,35 m²
PO.01	GRAMA-ESMERALDA Zoysia japonica 3442,04 m²	PO.05	LANTANA CAMARA 926,48 m² (5 mudas por m²)	PO.09	PISO EMBORRACHADO BEGE REF. PANTONE 13-1106tx 165,45 m²
PO.02	COSMOS Cosmos bipinnatus 495,33 m² (7 mudas por m²)	PO.06	BRITA ZERO COR ROSA 162,36 m²	PO.10	PISO EMBORRACHADO VERDE REF. PANTONE 2293c 109,79 m²
PO.03	FLOR DE ÉPOCA Sunpatiens 358,17 m² (7 mudas por m²)	PO.07	BRITA ZERO COR BEGE 239,65 m²		SEPARADOR DE CANTEIRO 1.262,91 m

VEGETAÇÃO ARBÓREA

	ÁRVORE EXISTENTE 56 un.		PAU-FERRO 1 un.
	QUARESMEIRA 39 un.		TIPUANA TIPU 15 un.

DO TOTAL DE ARVORES A SEREM PLANTADAS, 08 SERÃO MUDAS DE REPOSIÇÃO FLORESTAL

VEGETAÇÃO ARBUSTIVA

VA.01	TUMBÉRGIA AZUL Thunbergia grandiflora 16,20m (1 muda por m)	
VA.02	SAPATINHO DE JUDIA Pedilanthus repanensis 19,25m (1 muda por m)	
VA.03	HERA Hedera canariensis 12,80m (1 muda por m)	

DECK DE MADEIRA

PAVER NATURAL
Projeto de pavimentação

PISO TÁTIL

MEIO FIO EXTRUSADO
Projeto de pavimentação

ASFALTO
Projeto de pavimentação

TALVEGUE

BO.01 BALANÇO DUPLO

BO.02 BALANÇO PCD

GI.01 GIRA-GIRA PCD

CA.01 CANTEIRO ELEVADO
624132095

CA.02 CANTEIRO ELEVADO
624132085

PO.01 PORTÃO 120cm

PO.02 PORTÃO PRINCIPAL
20,15m

GRADIL DE TELA ENRIJECIDA
RAL 9009

LI.01 LIXEIRAS DE PLÁSTICO

PA.01 PARACICLO

INFRAESTRUTURA:

ILUMINAÇÃO

PI.01 POSTE DE ILUMINAÇÃO
DUPLO PRETO FOSCO RAL 9005

PI.02 POSTE DE ILUMINAÇÃO
SIMPLES PRETO FOSCO RAL 9005

BI.01 BALIZADOR ELEVADO PRETO RAL 9005

BI.02 BALIZADOR DE CHÃO PRETO RAL 9005

HIDRÁULICO

BI.01 PONTO DE AGUA PARA DERIVAÇÃO
QA IRRIGAÇÃO

Documento assinado digitalmente
GABRIEL ESTEVES RIBEIRO:37012969873
Data: 2026.02.13 09:36:15 -03'00'
Motivo: Assinatura Institucional
Assinado de forma digital por ISADORA BERNARDO CISZ
Data: 31/01/2026 13:43:27 -0300
Verifique em https://validar.iti.gov.br

SEGUNDA ETAPA DO PARQUE 25 DE JULHO
RODOVIA VEREADOR ARNO KRELLING - SC 418, 251 - DONA FRANCISCA

PROJETO EXECUTIVO - ACESSO

PROJETO DE PAISAGISMO

GRID PARA LOCAÇÃO

TRECHO 03

DATA: JANEIRO / 2026
ESCALA: 1:125
UNIDADE: UPR
CÓDIGO:
REQUERENTE: PMJ

AUTOR: ISADORA BERNARDO CISZ
CAU/UC A2074-8

31
32

PREFEITURA MUNICIPAL DE JOINVILLE

SECRETARIA DE PESQUISA E PLANEJAMENTO URBANO

ARMAZENADO_PE_UPR_PAISAGISMO_SD-25.0.195091-1.dgn 7
SD-25.0.195091-1.dgn

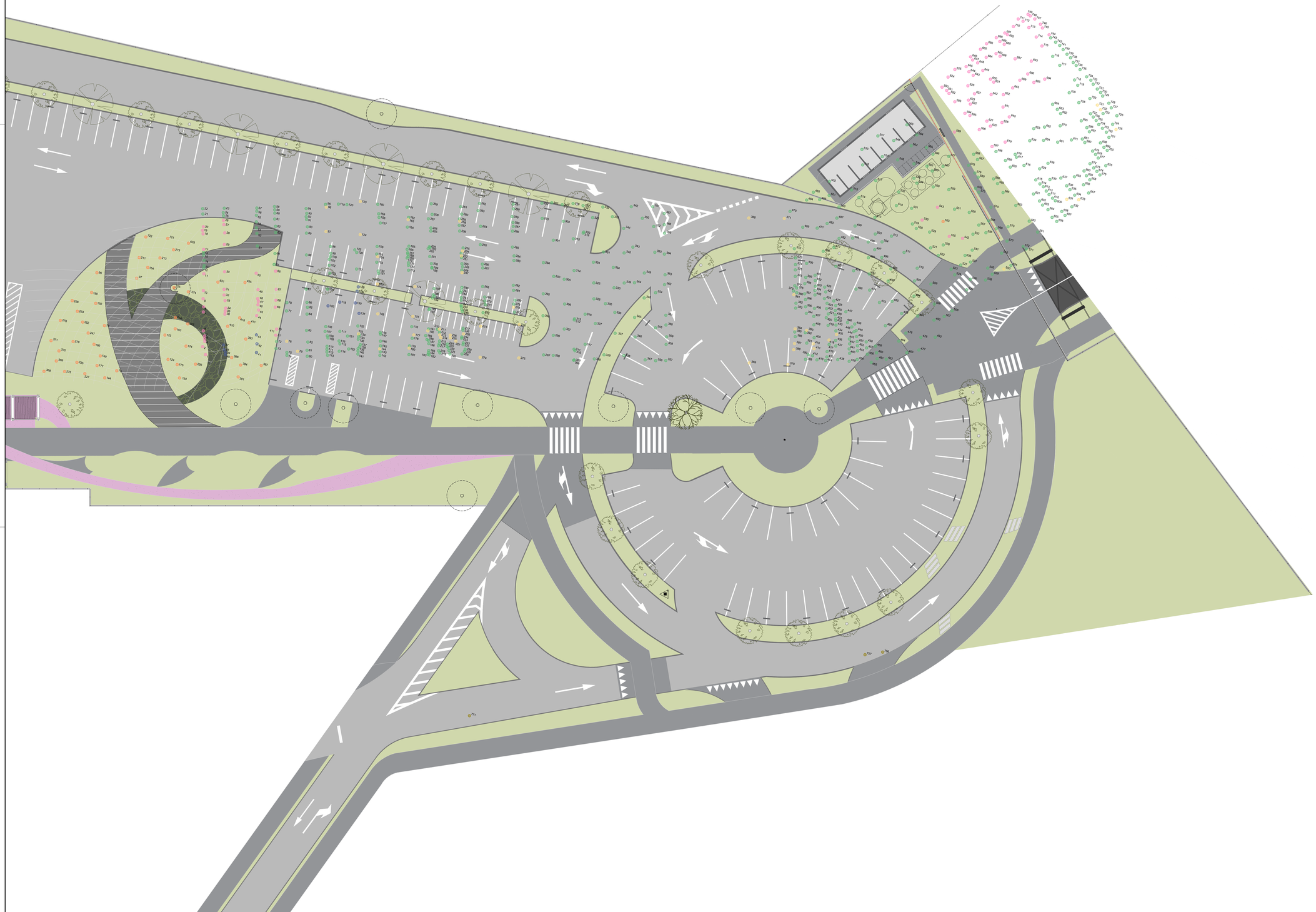

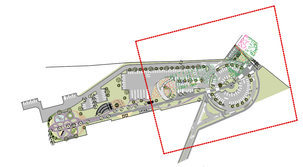

PLANTA DE SITUAÇÃO
ESCALA 1:3.000

REALOCAÇÃO DE ÁRVORES

- PALMEIRAS E PALMITEIROS A PERMANECER
  108 palmeiras e palmiteiros
- PALMEIRAS E PALMITEIROS A REALOCAR
  52 palmeiras e palmiteiros
- PALMEIRAS E PALMITEIROS A REALOCAR DESTINO
  52 palmeiras e palmiteiros
- PALMEIRAS A REALOCAR EM DESTINO A SER DEFINIDO PELA UDR
  13 palmeiras e palmiteiros
- ÁRVORES À REALOCAR EM ETAPA FUTURA
  3 árvores
- PALMEIRAS E PALMITEIROS PARA COLHEITA
  575 palmeiras e palmiteiros
- PAISAGISMO

VEGETAÇÃO ARBÓREA

- ÁRVORE EXISTENTE
  96 un.
- QUARESMEIRA
  39 un.
- TIPUANA TIPU
  15 un.
- PAU-FERRO
  1 un.

DO TOTAL DE ÁRVORES A SEREM PLANTADAS, 68 SERÃO MUDAS DE REPOSIÇÃO FLORESTAL

NOTAS:
OS PALMITOS EM FRENTE AO TERRENO QUE SERÃO REMANEJADOS DEVEM PERMANECER EM SOLO NATURAL ATÉ O FINAL DA OBRA, SENDO REMANEJADOS APENAS QUANDO FOR DE FATO NECESSÁRIO

govbr
Documento assinado digitalmente
ISADORA BERNARDO CISZ
Data: 30/01/2026 13:09:53-0300
Verifique em https://validar.iti.gov.br

GABRIEL ESTEVES RIBEIRO:37012969873
Assinado de forma digital por GABRIEL ESTEVES RIBEIRO:37012969873
Dados: 2026.02.12 09:29:49 -03'00'

3

SEGUNDA ETAPA DO PARQUE 25 DE JULHO
RODOVIA VEREADOR ARNO KRELLING - SC 418, 251 - DONA FRANCISCA

PROJETO EXECUTIVO - ACESSO

PROJETO DE PAISAGISMO

REPLANTIO DE PALMEIRAS

AMPLIAÇÃO

DATA: JANEIRO / 2026
ESCALA: 1:125
UNIDADE: UPR
CÓDIGO:
REQUERENTE: PMJ
AUTOR: ISADORA BERNARDO CISZ
CAU-SC A257474-6

32
32

PREFEITURA MUNICIPAL DE JOINVILLE

SECRETARIA DE PESQUISA E PLANEJAMENTO URBANO

URBANISTICO_PAISAGISTICO_Prancha 01_ESC_25-11-25.dwg

Folha de papel tamanho ISO A1

SEI 25.0.195091-7 / pg. 8

Arquivo ACESSO_PE_UPR_25-SET